



**ESTADO DE RONDÔNIA
PREFEITURA MUNICIPAL DE CABIXI
PODER EXECUTIVO**

LEI MUNICIPAL Nº 1.509, DE 10 DE FEVEREIRO DE 2026.

ALTERA A LEI MUNICIPAL Nº 1.490/2025, PARA ATUALIZAÇÃO DO MAPA E DO MEMORIAL DESCRITIVO DO IMÓVEL DOADO AO TRIBUNAL DE JUSTIÇA DO ESTADO DE RONDÔNIA, E DÁ OUTRAS PROVIDÊNCIAS.

O PREFEITO MUNICIPAL DE CABIXI/RO, no uso de suas atribuições que lhe são conferidas pela Lei Orgânica do Município: *faz saber que a Câmara Municipal de Cabixi aprovou e eu sanciono e publico a seguinte,*

LEI:

Art. 1º - Ficam alterados o mapa e o memorial descritivo, constantes em anexo, que integram a Lei Municipal nº 1.490/2025, passando a prevalecer, para todos os fins, os documentos técnicos atualizados, nos quais consta que a área do imóvel é de 2.172,34m².

Cabixi – RO, 10 de fevereiro de 2026.

SILVANO ASCARI DE ALMEIDA
Prefeito Municipal





Município de Cabixi

22.855.159/0001-20
Av. Tamoios
www.cabixi.ro.gov.br

FICHA CADASTRAL DO DOCUMENTO ELETRÔNICO

Tipo do Documento	Identificação/Número	Data
Lei	1509	10/02/2026

ID: **296961**

CRC: **0CB8B755**

Processo: **0-0/0**

Usuário: **Valmir Martin Mackawiak**

Criação: **10/02/2026 12:21:36** Finalização: **10/02/2026 12:26:37**

Processo



Documento



MD5: **929C97ACFDD055160FAFBE27DDD058A2**

SHA256: **FDC38C920A82EA899B124262A9A5A1AF15938F251F3840E038346859DA919061**

Súmula/Objeto:

ALTERA A LEI MUNICIPAL Nº 1.490/2025, PARA ATUALIZAÇÃO DO MAPA E DO MEMORIAL DESCRITIVO DO IMÓVEL DOADO AO TRIBUNAL DE JUSTIÇA DO ESTADO DE RONDÔNIA, E DÁ OUTRAS PROVIDÊNCIAS.

INTERESSADOS

Gabinete do Prefeito	CABIXI	RO	10/02/2026 12:22:53
----------------------	--------	----	---------------------

ASSUNTOS

Lei Ordinária	10/02/2026 12:23:08
---------------	---------------------

ANEXOS

ANEXO Memorial e Mapa Lei 1.509/2025	10/02/2026	296963
--------------------------------------	------------	--------

ASSINATURAS ELETRÔNICAS



Silvano Ascari de Almeida

Prefeito

10/02/2026 12:44:15

Assinado na forma do Decreto Municipal nº 84/2023.

A autenticidade deste documento pode ser conferida através do QRCode acima ou ainda através do site transparencia.cabixi.ro.gov.br informando o ID 296961 e o CRC 0CB8B755.

MEMORIAL DESCRITIVO

Imóvel: Lote Urbano para fins: EQUIPAMENTO PUBLICO
Localização: Área urbana da sede do Município de Cabixi - RO

Lote: 01 B	Quadra: 58	Setor: 01
-------------------	-------------------	------------------

Área:	2.172,34 m ² (Dois mil, cento e setenta e dois vírgula trinta e quatro metros quadrados)
--------------	---

Perímetro:	218,31 m (Duzentos e dezoito vírgula trinta e um metros)
-------------------	--

Limites e Confrontações:

Frente: (Sul)	Confr. c/ a Av. Guaporé; Confr. c/ o Lote 1R;	45,00 m 9,39 m
Fundo: (Norte)	Confr. c/ a Linha 11 Confr. c/ o Lote 1A;	35,31 m 19,00 m
L. Direito: (Oeste)	Confr. c/ o Lote 1R; Confr. c/ o Lote 1R;	26,00 m 28,69 m
L. Esquerdo: (Leste)	Confr. c/a Av. Tamoios; Confr. c/ o Lote 1A;	24,92 m 30,00 m

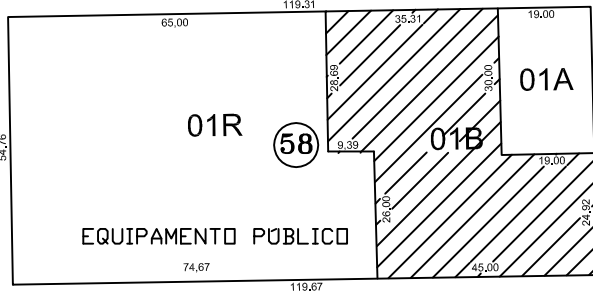
Cabixi – RO, 19 de novembro de 2025.

HENRRY HATTORI

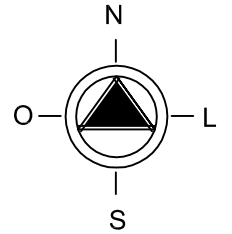
Eng Civil
CREA 9825/D-MS



AV. TAPAJÓS

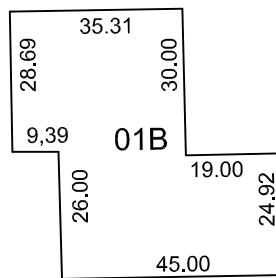


RUA LINHA 11



AV. TAMOIOS

AV. GUAPORÉ



FRENTE (SUL):

45,00m Confrontando c/ Av. Guaporé;
9,39m Confrontando c/ o Lote 1R;

Perímetro: 218,31 m

FUNDOS (NORTE):

35,31m Confrontando c/ a Linha 11;
19,00m Confrontando c/ o Lote 1A;

LADO DIREITO (OESTE):

26,00m Confrontando c/ o Lote 1R;
28,69m Confrontando c/ o Lote 1R;

LADO ESQUERDO (LESTE):

24,92m Confrontando c/ a Av. Tamoios;
30,00m Confrontando c/ o Lote 1A;

LEVANTAMENTO TOPOGRAFICO

MUNICÍPIO:

CABIXI

ESTADO:

RONDÔNIA

Escala:

S/ESC.

LOCAL:

SETOR: "01" QUADRA "58" LOTE "01B"

Área:

2.172,34m²

TOPÓGRAFIA:

RESP. TÉCNICO

Folha:

Data: 19/11/2025





Município de Cabixi

22.855.159/0001-20
Av. Tamoios
www.cabixi.ro.gov.br

FICHA CADASTRAL DO DOCUMENTO ELETRÔNICO

Tipo do Documento	Identificação/Número	Data
ANEXO	Memorial e Mapa Lei 1.509/2025	10/02/2026

ID: 296963	Processo	Documento
CRC: 44F44B07		
Processo: 0-0/0		
Usuário: Valmir Martin Mackawiak		
Criação: 10/02/2026 12:25:08	Finalização: 10/02/2026 12:25:39	

MD5: **B7BFA5DC403B4B89481115945B9DCB8F**
SHA256: **58453379883CCEA34D7FDFBDD013729281EA5C84A6826A2431B0B4A252060F44**

Súmula/Objeto:

ALTERA A LEI MUNICIPAL Nº 1.490/2025, PARA ATUALIZAÇÃO DO MAPA E DO MEMORIAL DESCRITIVO DO IMÓVEL DOADO AO TRIBUNAL DE JUSTIÇA DO ESTADO DE RONDÔNIA, E DÁ OUTRAS PROVIDÊNCIAS.

INTERESSADOS

Gabinete do Prefeito	CABIXI	RO	10/02/2026 12:25:08
----------------------	--------	----	---------------------

ASSUNTOS

Lei Ordinária			10/02/2026 12:25:08
---------------	--	--	---------------------

DOCUMENTOS RELACIONADOS

Lei 1509		10/02/2026	296961
----------	--	------------	--------

A autenticidade deste documento pode ser conferida através do QRCode acima ou ainda através do site transparencia.cabixi.ro.gov.br informando o ID 296963 e o CRC 44F44B07.